



Historische Kring Baerne

Lage Vuursche route 15 km



Deze route door Baarn wordt u gratis aangeboden door de Historische Kring Baerne. Hiermee hopen we bewoners en bezoekers te verrassen met de vele karakteristieke en historisch waardevolle elementen van Baarn. De Historische Kring Baerne hoopt dat wandelaars hier goed mee uit de voeten en in de benen kunnen.

De serie routes van de Historische Kring Baerne bestaat uit de thema's:

1. *Serres (7 km)*
2. *Torentjes (7,0 km)*
3. *Koetshuizen (9,2 km / 15,6 km)*
4. *Rijksmonumenten (9,2 km)*
5. *Gemeentelijke monumenten (3,5 km)*
6. *Beelden (5,2 km)*
7. *Religie (9,2 km)*
8. *Literair (9,2 km)*
9. *Lage Vuursche (15 km)*
10. *Canonroute (16,4 km / 26,8 km)*






Bron: Baarn, geschiedenis en architectuur, Fred Gaasbeek, Jan van 't Hof en Maarten Koenders, Zeist 1994

	LA=linksaf RA=rechtsaf RD=rechtdoor Rode cijfers worden onderaan toegelicht	Start: De Generaal
1	LA Van Heutzlaan	
2	RD Hilversumsestraatweg 14 kasteel	De Hooge Vuursche
3	LA Zevenlindenlaan	grafheuvels
4	RD Hoge Vuurseweg 1	langhuisboerderij
5	RD Hoge Vuurseweg 2	pastorie
7	RD Hoge Vuurseweg 4	De Stulpkerk
8	RD Hoge Vuurseweg	begraafplaats
9	RA Kloosterlaan	Klein Drakestein
10	RD Kloosterlaan 29 verpleeghuis	Kapel St. Elisabeth
11	Terug en RA Kloosterlaan	
12	RD Dorpsstraat 2 restaurant tolgaardershuisje	De Lage Vuursche
13	RD Dorpsstraat 4 De Stal	
14	LA Slotlaan 1 en terug	Kasteel Drakenstein
15	RD Dorpsstraat 12	
16	RD Dorpsstraat 14	woonhuis
17	RD Dorpsstraat 11	Jagershuis
18	RD Dorpsstraat 22	Dorpsstraat 12
19	RD Dorpsstraat 13-15	smederij
21	RD Dorpsstraat 22	woningen
22	RD Dorpsstraat 19-23	arbeidershuisjes
23	RD Vuurstesteeg	
24	LA Embranchementweg	
25	RD Biltseweg oversteken	
26	LA Biltseweg 4	Koetshuis Pijnenburg
27	RD Biltseweg 4	Huis Pijnenburg
28	Biltseweg 6-6a	
29	LA Edmond Insingerlaan	

30	RD Pluismeer en terug	Pluismeer
31	LA Driehonderdroedenlaan 1	langhuisboerderij
32	RA eerste pad, achter langs Drakensteyn	
33	RA Zevenlindenweg	
34	RA Hilversumsestraatweg	
35	RD Generaal Van Heutzlaan	

Achtergrondinformatie bij de LageVuurscheroute

2	<i>De uitgestrekte bossen tussen Baarn en Hilversum zijn in de 19e eeuw eigendom van Jonkvrouwe Louise Charlotte Rutgers van Rozenburg en staan bekend als de Hooge Vuursche. Ze trouwt met de jonge Johannes Adrianus Leonard van den Bosch, en samen wonen ze teneover de plek waar nu het kasteel staat. Na haar overlijden trouwt Van den Bosch met Baronesse van Hardenbroek, en geeft opdracht aan bouwmeester Eduard Cuypers een kasteel te bouwen. Veel ornamenten zijn afbeeldingen die met scheepvaart te maken hebben, omdat Van den Bosch koopvaardij-officier is. In het Kasteel de Hooge Vuursche zijn 18 gastenkamers en het koetshuis heeft nu zes vergaderruimten.</i>	
3	<i>Terrein met 7 grafheuvels uit het Neolithicum en/of Bronstijd. Een aantal ligt binnen de hekken van kasteel Drakensteyn. Rondom Lage Vuursche werd in de negentiende eeuw de 'Drakenstein-urn' gevonden.</i>	
4	<i>De langhuisboerderij hoorde bij de buitenplaats Klein Drakenstein. De oorspronkelijke boerderij werd vermoedelijk eind achttiende eeuw gebouwd voor jonkheer H.P.J. Bosch van Drakenstein. In de gevelsteen staat Anno 1817 H.B.R., maar nadat de boerderij in 1940 door brand was verwoest, werd deze in 1942 herbouwd. De oude bakstenen zijn daarbij hergebruikt. Op het erf staat links van de boerderij het voormalige bakhuis van deze boerderij dat als zomerhuis werd gebruikt.</i>	
7	<i>De Stulpkerk uit 1659 is gebouwd in de vorm van een kruis met korte dwarsarmen en een driezijdige sluiting in traditionele gotische vormen. In de kerk bevindt zich ook de zogenaamde Koninginnebank. Deze bank was in bezit van de Nederlandse koninklijke familie, totdat koningin Beatrix in 1981 naar Den Haag verhuisde. De koninginnen Emma en Wilhelmina hebben ook van deze bank gebruik gemaakt. Bij de bank hoort een eigen buitendeur, zodat koninklijk gezelschap niet door de hele kerk hoefde te lopen om de bank te bereiken.</i>	

8	<p><i>De begraafplaats werd in 1790 aangelegd, nadat de grafruimte in de kerk opraakte. Toen het kerkhof in 2012 vol dreigde te raken, schonk prinses Beatrix aan de hervormde gemeente ter uitbreiding circa 400 m² grond. Zij is de eigenaresse van het aangrenzende kasteel Drakensteyn en het bijbehorende grondgebied. Op 16 augustus 2013 werd prins Friso van Oranje-Nassau van Amsberg op het kerkhof begraven. Opvallende graven zijn van de bewoners van Huis Pijnenburg, Andries de Wilde en de graftombe van amateurarcheoloog J.H. Insinger, die is ontworpen in Egyptische stijl. J.A.L. van den Bosch ligt naast zijn eerste vrouw Charlotte Rutgers van Rozenburg.</i></p>	
9	<p><i>Klein Drakenstein is een classicistisch landhuis met een symmetrische voorgevel. In 1967 is het huis gerestaureerd. Het huis is gebouwd in 1780 voor de Amsterdamse zusters Van Loon. Het koetshuis staat aan de weg. De muur aan de straatkant is waarschijnlijk tegelijk met het hoofdhuis gebouwd.</i></p>	
10	<p><i>Sint Elisabeth is in 1929 gesticht als klooster voor de congregatie de Zusters van Onze Lieve Vrouw in Amersfoort. Zij kregen in 1925 van jonkvrouw Elizabeth F.M. Bosch van Drakensteyn een stuk grond onder de voorwaarde dat er een kapel gesticht werd ter ere van de Heilige Maagd Maria. De tekst op de gevelsteen verwijst hiernaar. In 1938 werd het klooster vergroot met een sanatorium, o.a. voor de behandeling van zusters die aan tbc leden. De gerestaureerde tbc-huisjes (draaibaar ivm zon en wind) verwijzen nog naar deze periode. Op het terrein bevindt zich tevens een Lourdes-grot met daarin het beeld van de heilige Bernadette. In het fraai aangelegde park van het complex ligt de RK-begraafplaats, waar de zusters en andere bij hetklooster betrokken personen (w.o. weldoeners en rectoren) zijn begraven.</i></p>	
12	<p><i>De Lage Vuursche werd in 1652 gebouwd als herberg, rechthuis en tolhuis. De horecafunctie, in 1867 door oprichter Willem van Oosterom verkregen, is bewaard gebleven. Naast het terras, op de hoek van de Dorpsstraat, ligt een grote zwerfkei.</i></p>	
14	<p><i>De oude geschiedenis van Drakensteyn is nauw verbonden met die van ridderhofstad Drakenburg bij Baarn die in de negentiende eeuw is afgebroken. In 1360 is voor het eerst geschreven over een hofstede Drakesteyn die in 1385 aan Frederik van Drakenburg werd beleend. In 1634 werd Ernst van Reede de eigenaar van Drakensteyn. Zijn zoon Gerard liet in 1640 een nieuw, volledig symmetrisch achthoekig huis bouwen. In die dagen werd ook het dorp Lage Vuursche gebouwd. Ridder Gerard liet een kerk bouwen met een pastorie, een school, een molen en een herberg. In 1807 werd Drakensteyn eigendom van mr. Paulus Wilhelmus Bosch, burgemeester van Utrecht. Het huis bleef 150 jaar in de familie, tot het in 1959 door Frederik Lodewijk Bosch van Drakestein aan prinses Beatrix werd verkocht. Zij liet het kasteel restaureren en</i></p>	

	<i>trok er in 1963 in. Ook na haar huwelijk met prins Claus in 1966, bleef ze er wonen tot aan haar kroning in 1980. Begin 2014 kwam zij vanuit Den Haag terug naar Drakensteyn.</i>	
19	<i>Het gepleisterde huis behoort tot het beschermde dorpsgezicht van Lage Vuursche en dateert uit het begin van de 19e eeuw. Het is vast gebouwd aan het huis Dorpsstraat 13. Op een uithangbord staat te lezen Anno 1854 smederij G. Vervat. In het rechter deel zijn twee inrijdeuren.</i>	
21	<i>De muurankers van deze langhuisboerderij vormen het jaartal 1766. Het met riet gedekte pand wordt als winkel gebruikt. De topgevel in de vorm van een onregelmatige driehoek wijst op een windprofiel. Huizen werden aan de zijde waar de meeste wind vandaan kwam lager gebouwd dan de luwere zijde. Zo kon eventuele windschade worden beperkt.</i>	
26	<i>Het koetshuis van landhuis Pijnenburg werd in 1917 gebouwd in Engelse cottage-stijl door de Haagsche architect Kramer in opdracht van E.H.D. Insinger. De twee vleugels omsluiten een poort met een deur die toegang geeft tot het koetshuis. De rechtervleugel werd tot 1968 gebruikt als paardenstal. Sindsdien wordt het gebouw als woning gebruikt.</i>	
27	<i>De oude naam Pijnenborch voor het Huis Pijnenburg wordt al genoemd in 1606. Het huis werd in 1647 ontworpen naar ontwerp van Philippus Vingboons in opdracht van mevrouw Sara de Wael, weduwe van Jacob Jacobsz Hinlopen, schepen van de stad Amsterdam. Bij het huis hoorde ook het recht op twee kerkbanken in de Nederlands-Hervormde Kerk van Lage Vuursche. Het huis werd nadien bewoond door onder anderen Andries de Wilde en de familie Insinger.</i>	
30	<i>Het gegraven water is ontstaan toen het zandsteenfabriekje ernaast grond afgroef. In 1996 is het Pluismeer schoongemaakt, waardoor op de arme zandgrond een venvegetatie (zonnedauw, witte snavelbies, klokjesgentiaan, veenpluis) een kans kreeg. De naam is ontleend aan het vele wollegras dat om het meertje groeit.</i>	
31	<i>Op de gevelsteen staat vermeld dat de langhuisboerderij werd gebouwd in opdracht van jonkheer Bosch van Drakensteyn. De luiken aan de voorzijde hebben een zandlopermotief in de kleuren van het landgoed Pijnenburg. Aan weerszijden van de pronkkamer in het voorhuis bevinden zich twee kleinere kamers. De linkse kamer is onderkelderd.</i>	